



hummel sprint cup 2009 Český pohár štafet 2009

POKYNY

- 1. závodu hummel sprint cupu
- 3. závodu zebříčku A
World Ranking Event
závodu systému Ranking HSH s koeficientem 1.06
a veřejného závodu
- 3. a 4. závodu Českého poháru štafet
3. a 4. závodu Českého ligy klubů
Mistrovství Vysočiny štafet (23.5.)
Mistrovství Východočeské oblasti štafet (24.5.)

Společné informace

- ✚ *Poř. orgán:* Český svaz orientačního běhu
- ✚ *Poř. subjekt:* Magnus Orienteering (ASU)
- ✚ *Datum:* **23. – 24. květen 2009**
- ✚ *Prezentace:*

pátek 22.5.	20:00 – 22:00	v centru štafet
sobota 23.5.	8:00 – 9:00	v centru sprintu
	14:00 – 15:00	v centru štafet
neděle 24.5.	8:00 – 8:30	v centru štafet
- ✚ *Jury:* Miroslav Hadač (AOP), Jindřich Kořínek (TUR), Ondřej Sysel (PGP)
- ✚ *Protesty:* s vkladem 200,- Kč hlavnímu rozhodčímu
- ✚ *Použitý systém ražení:* elektronický – **SportIdent**, v případě selhání SI jsou na mapě R políčka pro ražení kleštěmi. Jeden čip nesmí být použit v závodě vícekrát.
- ✚ *Zdravotní služba:* v cíli
- ✚ *Ubytování:* na prezentaci obdrží vedoucí oddílů ubytovací poukazy, které budou kontrolovány Ubytování v tělocvičně (2. ZŠ, Palackého ul.) otevřeno – v pátek od 20:00, v sobotu nutno opustit do 9:00, otevřeno od 18:30, v neděli opustit do 9:00. Prosíme dodržovat čistotu, zásady slušného chování a noční klid a přezouvat se. Ubytování v chatkách (RS Srnčí) – otevřeno v pátek od 19:00
- ✚ *Výsledky:*
 - průběžné výsledky budou zveřejňovány v centru
 - celkové výsledky budou na [www stránkách](http://www.strankach)
 - vedoucí oddílů si mohou objednat výsledky v tiskové podobě za 50,- Kč
- ✚ *Upozornění:* Provozování prodejní nebo propagační činnosti je možné pouze se souhlasem ředitele závodů.
V centru všech závodů bude dětská školka ☺.

Sprint

- Centrum:** Moravská Třebová, hřiště na ul. Gorazdova
- Parkování:** pořadatel neorganizuje, doporučujeme parkovat na parkovišti u benzinové pumpy OMV a prodejny Lidl. Je zakázáno parkovat v prostoru závodu (vyznačeno v plánku)
- Terén:** historické centrum města, vilová zástavba, park a lesopark se kopcovitým reliéfem
- Mapy:** **Olivetská hora**, 1:5 000, E = 2,5 m, rozměr A4, stav květen 2009 podle platného mapového klíče (ISSOM 2007), mapoval J. Fátor
Pro všechny kategorie upraveny **vodovzdorně**. Tisk Žaket
Zvláštní mapové značky:
modrý křížek hydrant
černé kolečko ohniště, květináč, jiný umělý objekt
černý křížek triangulační tyč, prolézačka, jiný umělý objekt
- Zakázané prostory:** veškeré závodní prostory mimo cesty na start a cesty z parkoviště do centra
- Popisy kontrol:** v centru, vyzvednutí formou samoobsluhy
- Startovní čísla:** závodníci kategorií DH16A – DH20A, DH21E běží s čísly, která si odeberou samoobslužně na předstartu
- Tratě:**

Kategorie	Délka (km)	Převýšení (m)	Počet kontrol
D14	1,5	30	13
D16A	2,2	80	15
D18A	2,3	55	15
D20A	2,3	90	16
D21E	2,5	70	18
D21A	2,1	40	14
D21B	2,0	40	15
D35C	2,1	65	15
D45C	1,8	30	14
D55C	1,7	45	14
P	1,9	60	14

Kategorie	Délka (km)	Převýšení (m)	Počet kontrol
H14	1,9	60	15
H16A	2,4	85	15
H18A	2,5	80	17
H20A	2,6	80	18
H21E	3,0	70	18
H21A	2,7	50	17
H21B	2,3	40	15
H35C	2,3	50	16
H45C	2,1	70	16
H55C	2,0	60	15
H65C	1,7	45	14

- Start:** - start **00 = 10:00**
- vzdálenost **800 m** po modrobílých fáborcích
- Povinné úseky:** - start – začátek orientace
- od kontroly č. 40 povinný úsek 20 m.
- poslední kontrola – cíl
Povinné úseky jsou značeny červenými fáborčky nebo koridory
- Zakázané prostory při závodě:**
V průběhu závodu je přísně zakázáno překonávat objekty, které jsou v mapě zakresleny mapovými značkami 201 Neschůdný sráz, 304.1 Nepřekonatelné vodní těleso, 421 Nepřekonatelná vegetace, 521.1 Nepřekonatelná zeď, 524 Nepřekonatelný plot nebo ohrada, 526.1 Budova. Zakázáno je vstupovat i do prostorů vymezených mapovou značkou 528.1 Oblast se zakázaným vstupem (dle ISSOM 2007) a mapovou značkou 709 Nepřístupná oblast. Neuposlechnutí těchto zákazů bude trestáno diskvalifikací!
- Cíl:** v centru, závodník ukončí závod oražením cílové jednotky
- Časový limit:** 45 minut

- 🚴 **Občerstvení:** - v cíli (minerální voda)
- stánek s občerstvením v centru
- 🚴 **WC, mytí:** - WC v centru (TOI-TOI)
- mytí je pouze v centru štafet
- 🚴 **Vyhlášení výsledků:** cca ve 12:30 v prostoru cíle, vyhlášení budou první 3 závodníci/e v kategoriích DH16A - DH20A, DH21E
- 🚴 **Upozornění:** závodí se ve městě za omezeného provozu, dbejte vlastní bezpečnosti. Po závodě ve sprintu začíná ve 12:30 cyklistický závod, proto po závodech dodržujte případné pokyny pořadatelů směrem k tomuto závodu.
- 🚴 **Funkcionáři závodu:**

Ředitel	Tomáš Navrátil
Hlavní rozhodčí	David Aleš, R1
Stavitel tratí	Petr Hynek

Štafety - sobota

- 🚴 **Centrum:** Moravská Třebová, Rekreační středisko „Na Srncí“
- 🚴 **Parkování:** na louce a příjezdové cestě v okolí areálu, budeme vybírat **20,- Kč / auto**, resp. **100,- Kč / bus**. Dbejte pokynů pořadatelů.
Vzdálenost z parkoviště do centra je **100 – 1 000 m**.
- 🚴 **Prezentace:** - prezentace je společná se závodem ve sprintu, tj. možno v pátek 20:00 – 22:00 nebo v sobotu 8:00 - 9:00 nebo 14:00 – 15:00
- odevzdávání soupisek na prezentaci nejpozději do 15:00, bez vyplněné soupisky nebudou vydávána startovní čísla
- soupisky je možné vyplnit v přihláškovém systému, pro sobotní závod do 22.5. do 22:00, pro nedělní závod do 23.5. do 22:00, případně zasláním na mail: entries@eob.cz
- 🚴 **Terén:** zvlněný až kopcovatý terén, množství komunikací, porostově velmi pestrý
- 🚴 **Mapy:** **Pastvisko**, 1:10 000, E = 5 m, rozměr A4
Stav duben 2009, mapovali T. Leštinský, M. Telecký, P. Cigoš, P. Konůpka.
Pro všechny kategorie upraveny **vodovzdorně**. Tisk laser – ADA COPY SERVIS
Zvláštní mapové značky:
zelené kolečko výrazný strom
zelený křížek vývrat
černý křížek jiný umělý objekt
- 🚴 **Zakázané prostory:** - veškeré závodní prostory mimo prostor centra závodů a divácké a sběrné kontroly
- Zákaz vstupu do oblastí ohraničených mapovými značkami 522.0 ("plot") a 524.0 ("vysoký plot")

🚴 **Tratě:**

Kategorie	Délka (km)	Převýšení (m)	Počet kontrol	Start 1. úseků
D14	3,1	130	13	25 = 16:25
D18	4,3	240	14	05 = 16:05
D21	5,2	225	15	10 = 16:10
D105	4,6	245	15	25 = 16:25
D135	4,0	190	15	25 = 16:25
MIX	3,7	150	13	25 = 16:25

Kategorie	Délka (km)	Převýšení (m)	Počet kontrol	Start 1. úseků
H14	3,4	155	11	20 = 16:20
H18	5,6	250	16	15 = 16:15
H21	6,5	320	18	00 = 16:00
H105	5,5	300	14	20 = 16:20
H135	4,8	265	15	20 = 16:20
H165	4,0	190	14	20 = 16:20
H180	3,5	180	13	20 = 16:20

- 🏃 *Popisy kontrol:* pouze na mapách
- 🏃 *Startovní čísla:* všichni závodníci jsou povinni běžet se svým startovním číslem. Startovní čísla vracejí pouze štafety, které nezávodí v neděli.
- 🏃 *Start:* **00 = 16:00**, po vlnách, viz tabulka tratí
- 🏃 *Divácká kontrola:* pro všechny kategorie umístěna v centru, na S straně areálu, viz plánek
- 🏃 *Povinné úseky:* start – začátek orientace
kontrola č. 100 – cíl
Povinné úseky jsou značeny červenými fáborky nebo koridory
- 🏃 *Průběh závodu:* Závodníci 1. úseků startují z vymezeného prostoru, kam se dostaví 3 minuty před startem své kategorie. Závodníci prvních úseků si na vstupu do tohoto prostoru vynulují a zkontrolují svůj čip. Po startu jsou povinni absolvovat povinný úsek na začátek orientace. Na tratích všech kategorií je divácký úsek (průběh centrem závodu). Průběh veřejným úsekem nebude nikde evidován (například psaním startovních čísel na tabuli), komentátor bude sledovat pouze čelo závodu. Svého předběžce si každý ve vlastním zájmu hlídá sám! Předpokládaná doba od průběhu veřejným úsekem po předávku 4 – 10 minut.
Závodník dobíhající od sběrné kontroly odhazuje na určeném místě mapu, před předávkou razí cílovou kontrolu, poté předává dotykem rukou dalšímu úseku a odchází k vyčtení čipu. Závodníci dalších úseků si před vstupem do předávacího prostoru vynulují a zkontrolují svůj čip. Vybíhající závodníci dalších úseků si sami berou ve výdejně mapu s označením shodným se svým startovním číslem (mapa je na rubové straně označena číslem štafety a malým číslem úseku). Poté pokračují povinným úsekem na začátek orientace.
Pořadí v cíli na 3. úseku je dáno pořadím, v jakém proběhnou cílovou čarou. Cílová kontrola je umístěna až za cílovou čarou. Po proběhnutí cílovou čarou musí závodníci zachovat doběhové pořadí až do okamžiku vložení SI čipu do cílové jednotky.
V 15:45 hodin proběhne ukázka předávky. Hromadný start zbylých štafet bude ohlášen rozhlasem.
- 🏃 *Časový limit:* 240 minut pro štafetu
- 🏃 *Občerstvení:* - v cíli (voda)
- stánek s občerstvením v centru
- restaurace v centru
- 🏃 *WC, mytí:* - WC v centru (TOI-TOI, pevné WC)
- sprchy v centru, obojí vyznačeno v pláncích
- 🏃 *Funkcionáři závodu:*


Ředitel	David Aleš
Hlavní rozhodčí	Petr Hynek, R1
Stavatel tratí	Petr Hynek


Štafety - neděle

- 🏃 *Centrum:* Moravská Třebová, Rekreační středisko „Na Srncích“
- 🏃 *Parkování:* na louce a příjezdové cestě v okolí areálu, budeme vybírat **20,- Kč / auto**, resp. **100,- Kč / bus**. Dbejte pokynů pořadatelů.
Vzdálenost z parkoviště do centra je **100 – 1 000 m**.
- 🏃 *Prezentace:* - prezentace je společná se závodem ve sprintu a sobotními štafetami, tj. možno v pátek 20:00 – 22:00, v sobotu 8:00 - 9:00, 14:00 – 15:00 nebo neděli 8:00 – 8:30
- odevzdávání soupisek na prezentaci nejpozději do 8:30, bez vyplněné soupisky

nebude možné odstartovat

- soupisky je možné vyplnit v přihláškovém systému, pro sobotní závod do 22.5. do 22:00, pro nedělní závod do 23.5. do 22:00, případně zasláním na mail: entries@eob.cz

 **Terén:** zvlhřený až kopcovatý terén, množství komunikací, porostově velmi pestrý

 **Mapy:** **Kouzelná hora**, 1:10 000, E = 5 m, rozměr A4
Stav duben 2009, mapovali T. Leštinský, M. Telecký, P. Cigoš, P. Konůpka, V. Vozda, R. Zbranek

Pro všechny kategorie upraveny **vodovzdorně**. Tisk laser – ADA COPY SERVIS

Zvláštní mapové značky:

zelené kolečko


výrazný strom

zelený křížek

vývrat

černý křížek


jiný umělý objekt


 **Zakázané prostory:** - veškeré závodní prostory mimo prostor centra závodů a divácké a sběrné kontroly
- Zákaz vstupu do oblastí ohraničených mapovými značkami 522.0 ("plot") a 524.0 ("vysoký plot")

 **Tratě:**

Kat.	Délka (km)	Převýšení (m)	Počet kontrol	Start 1. úseků
D14	2,8	140	12	25 = 9:55
D18	1.+2.- 4,4 3.- 5,2	1.+2. 235 3. 245	15	05 = 9:35
D21	1.+2.- 5,1 3.-5,9	1.+2. 245 3. 265	1.+2.-19 3.-22	10 = 9:40
D105	1.+3.-4,8 2.-3,9	1.+3.-245 2.-220	1.+3.-17 2.-12	25 = 9:55
D135	1.+3.-4,1 2.-3,5	1.+3.-215 2.-185	1.+3.-14 2.-12	25 = 9:55
MIX	1.+3.-3,6 2.-2,5	1.+3.-180 2.-135	1.+3.-13 2.-11	25 = 9:55


Kat.	Délka (km)	Převýšení (m)	Počet kontrol	Start 1. úseků
H14	2,9	170	13	20 = 9:50
H18	1.+2.- 5,9 3.- 6,6	1.+2. 290 3. 345	1.+2.-18 3.-21.	15 = 9:45
H21	1.+2.- 7,0 3.-8,1	1.+2. 345 3. 415	1.+2.-23 3.-27	00 = 9:30
H105	1.+3.-6,0 2.-5,5	1.+3.-310 2.-250	1.+3.-20 2.-17	20 = 9:50
H135	1.+3.-5,2 2.-4,3	1.+3.-305 2.-230	1.+3.-16 2.-14	20 = 9:50
H165	1.+3.-4,4 2.-3,6	1.+3.-245 2.-170	1.+3.-16 2.-13	20 = 9:50
H180	1.+3.-4,0 2.-3,4	1.+3.-210 2.-160	1.+3.-13 2.-10	20 = 9:50


 **Popisy kontrol:** pouze na mapách

 **Startovní čísla:** všichni závodníci jsou povinni běžet se svým startovním číslem

 **Start:** **00 = 9:30**, po vlnách, viz tabulka tratí

 **Divácká kontrola:** pro všechny kategorie umístěna v centru, na S straně areálu, viz plánek

 **Povinné úseky:** start – začátek orientace
kontrola č. 100 – cíl
Povinné úseky jsou značeny červenými fáborky nebo koridory

 **Průběh závodu:** Závodníci 1. úseků startují z vymezeného prostoru, kam se dostaví 3 minuty před startem své kategorie. Závodníci prvních úseků si na vstupu do tohoto prostoru vynulují a zkontrolují svůj čip. Po startu jsou povinni absolvovat povinný úsek na začátek orientace. Na tratích všech kategorií je divácký úsek (průběh centrem závodu). Průběh veřejným úsekem nebude nikde evidován (například psaním startovních čísel na tabuli), komentátor bude sledovat pouze čelo závodu. Svého předběžce si každý ve vlastním zájmu hlídá sám! Předpokládaná doba od průběhu veřejným úsekem po předávku 4 – 10 minut.

Závodník dobíhající od sběrné kontroly odhazuje na určeném místě mapu, před předávkou razí cílovou kontrolu, poté předává dotykem rukou dalšímu úseku a odchází k vyčtení čipu. Závodníci dalších úseků si před vstupem do předávacího prostoru vynulují a zkontrolují svůj čip. Vybíhající závodníci dalších úseků si sami berou

ve výdejně map mapu s označením shodným se svým startovním číslem (mapa je na rubové straně označena číslem štafety a malým číslem úseku). Poté pokračují povinným úsekem na začátek orientace.

Pořadí v cíli na 3. úseku je dáno pořadím, v jakém proběhnou cílovou čarou. Cílová kontrola je umístěna až za cílovou čarou. Po proběhnutí cílovou čarou musí závodníci zachovat dobové pořadí až do okamžiku vložení SI čipu do cílové jednotky.

V 9:15 hodin proběhne ukázka předávky. Hromadný start zbylých štafet bude ohlášen rozhlasem.

🏃 Časový limit: 270 minut pro štafetu

🏃 Občerstvení: - v cíli (voda)
- stánek s občerstvením v centru
- restaurace v centru

🏃 WC, mytí: - WC v centru (TOI-TOI, pevné WC)
- sprchy v centru, obojí vyznačeno v pláncích

🏃 Funkcionáři závodu:

Ředitel	David Aleš
Hlavní rozhodčí	Petr Hynek, R1
Stavatel tratí	Petr Hynek, Daniel Vláčil

🏃 Vyhlášení: vyhlášení prvních 3 štafet obou závodů proběhne po nedělním závodě, cca ve 12:30

Poděkování partnerům a sponzorům závodu

Partneři Magnus Orienteering:

Moravská Třebová
Newline
ADA COPY SERVIS
Truhlářství Radek Pavlák
Chem-Aqua
Fromin
Racom

Partneři ČSOB:

Gigasport
Žaket
hummel
Mercuri
HSH Sport
TOI-TOI
Časopis Orientační běh

